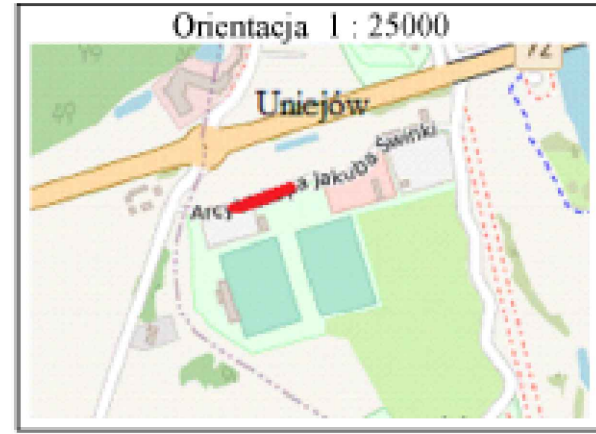


MAPA DO CELÓW PROJEKTOWYCH

SKALA 1 : 500



Woj. 10 łódzkie
Powiat : 11 Poddębice
Gmina : 04_4 Uniejów
Obręb : 0001 Uniejów
Dz. nr 2146/38
ID. 101104_4.0001.2146/38.

Mapę niniejszą opracowano na podstawie mapy syt – wys. 1 : 500 sekcja 6.167.27.04.2-4 oraz aktualizacji terenowej wykonanej w listopadzie 2022 r. Układ współrzędnych poziomych „2000”. Układ odniesienia „Kronsztad 60”.

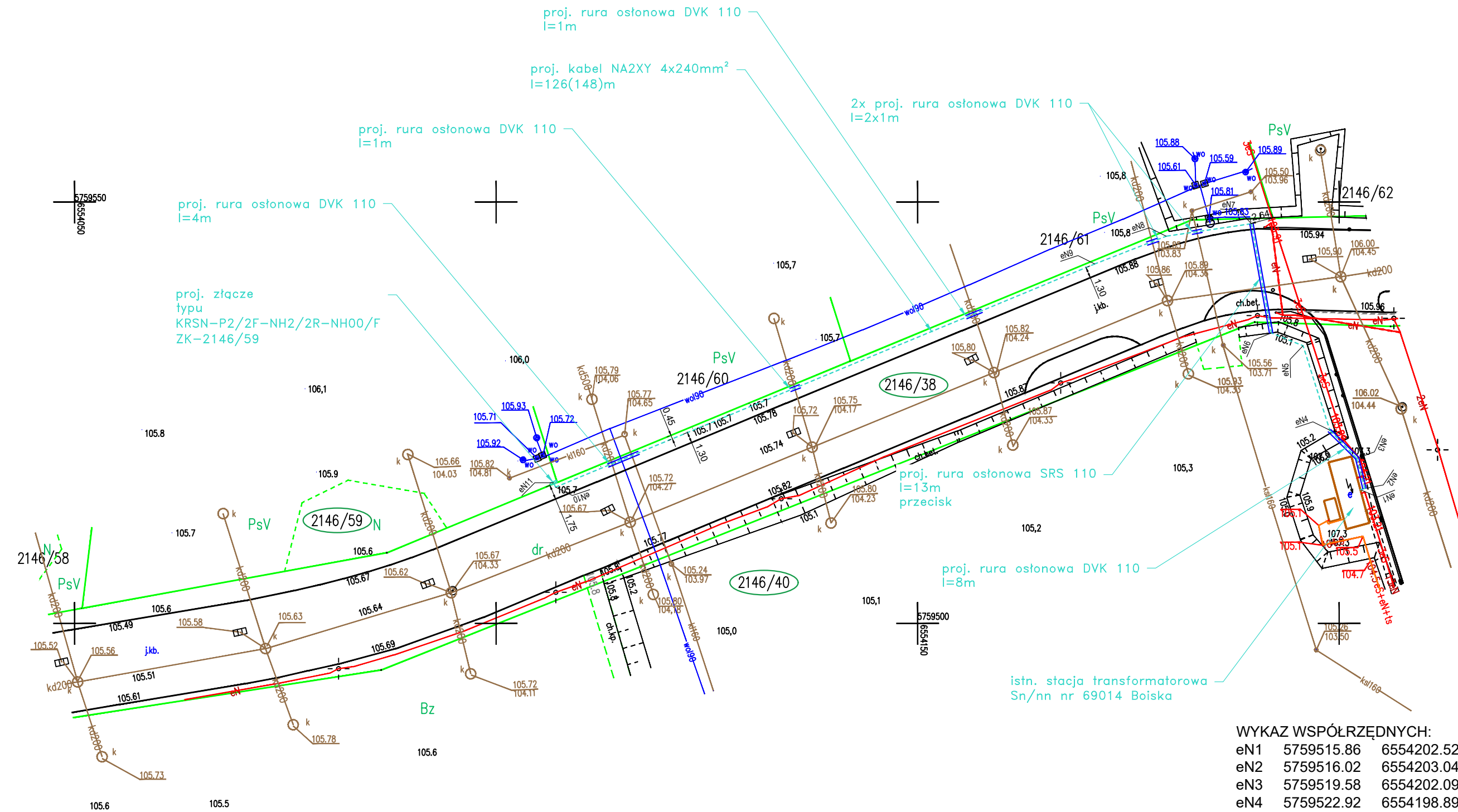
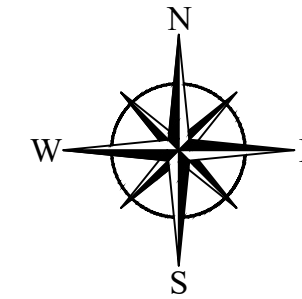
UWAGI:
Nie wyklucza się istnienia w terenie urządzeń podziemnych nie zgłoszonych do inwentaryzacji, lub o których nie ma informacji w archiwach instytucji branżowych. Nie ustalono obciążeń słabejnościami gruntowymi. Granice zostały ustalone prawnie.

Nr zgłoszenia: GN.6640.1676.2022 Poddębice dnia 2022.11.16.

Świadom odpowiedzialności karniej za składanie fałszywych oświadczeń:
- Oświadczam, że oparł techniczny zawierający rezultaty prac geodezyjnych w wyniku, których powstał niniejszy dokument uzyskał pozytywny wynik weryfikacji i został zarejestrowany przez Starostę Poddębickiego pod numerem: P.1011.2023.59 w dniu 11.01.2023

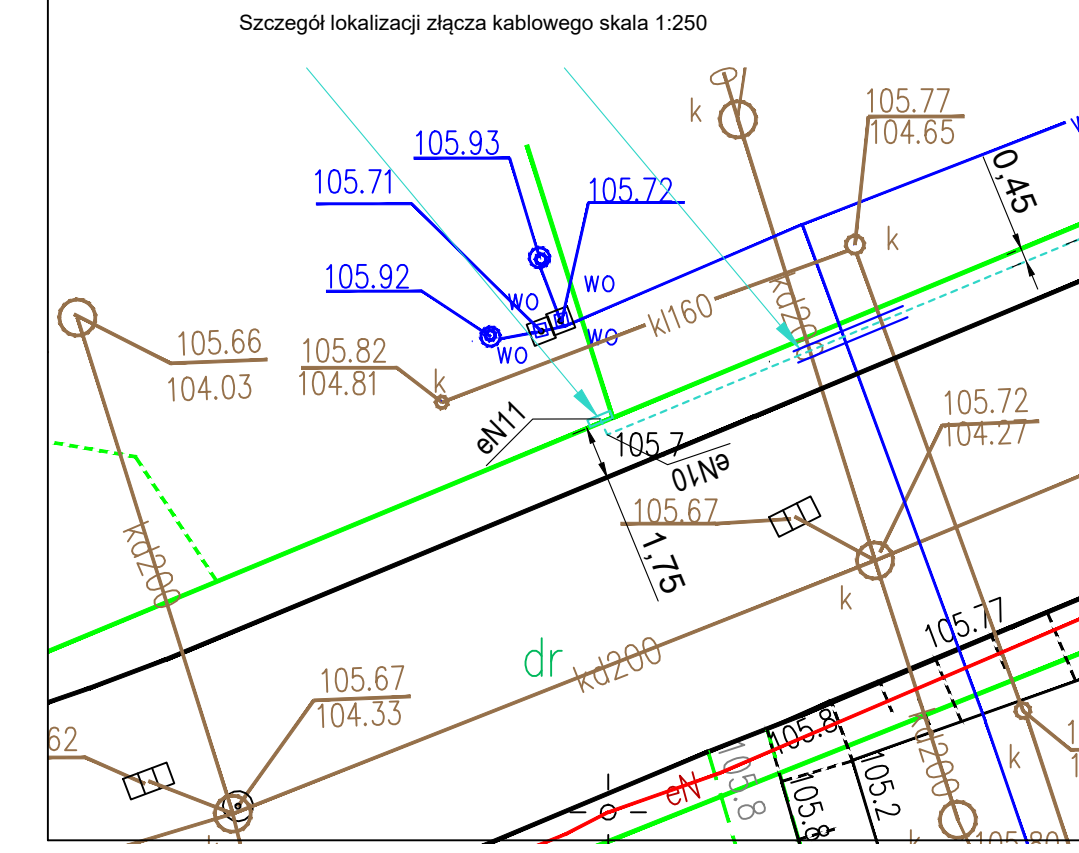
USŁUGI
GEODEZYJNO – KARTOGRAFICZNE
» GEODETA «
99 – 200 Poddębice ul. Mickiewicza 28
tel. 0609-11 22 61
NIP 668-100-33-61 REGON 731493672

GEODETA UPRAWNIONY
Artykuł 17a
Lbr. GdK nr 16468



WYKAZ WSPÓLRZĘDNYCH:

eN1	5759515.86	6554202.52
eN2	5759516.02	6554203.04
eN3	5759519.58	6554202.09
eN4	5759522.92	6554198.89
eN5	5759532.94	6554195.72
eN6	5759534.46	6554191.96
eN7	5759547.42	6554189.59
eN8	5759545.94	6554179.48
eN9	5759542.65	6554171.01
eN10	5759516.17	6554107.05
eN11	5759516.69	6554106.81



LEGENDA:
 Projektowane złącze kablowe
 Projektowana linia kablowa
 Projektowana rura osłonowa
 Działki w zakresie inwestycji

UWAGA!
Niniejszy egzemplarz mapy jest wydrukiem komputerowym mapy sytuacyjno - wysokościowych do celów projektowych w skali 1:500. Prace geodezyjne zostały zgłoszone w Ośrodku Geodezyjnym w Poddębicach pod nr P.1011.2023.59 i zatwierdzone przez Starostę Poddębickiego w dniu 11.01.2023r.

Za zgodność z oryginałem: Paweł Szewczyk

Nazwa zadania:		ELEKTROENERGETYCZNE_PRZYŁĄCZE_KABLOWE_NN_DLA_ZASILANIA_BUDYNKU_USŁUGOWEGO AUTO_SPA_W_UNIEJOWIE_DZ._NR._2146/59			
Inwestor:		 GMINA UNIEJÓW w imieniu której działalność prowadzi Jednostka Budżetowa ENERGETYKA UNIEJÓW 99-210 Uniejów, ul. Bł. Bogumiła 13 nip: 828-13-56-737			
Adres zadania:		UNIEJÓW_GM._UNIEJÓW_DZ._NR._2146/59 2146/38,_2146/40_OBR._0001_UNIEJÓW			
Branża:		ELEKTROENERGETYCZNA			
Wykonawca:		KRISPLAN Krzysztof Cybulski 99-210 Uniejów ul. Dąbska 64 tel. 667-367-124 e-mail: biuro@krisplan.pl			
Stadium:		PROJEKT_TECHNICZNY			
Projektował	Imię i nazwisko	Specjalność	Nr uprawnień	Data	Podpis
	PAWEŁ_SZEWCZYK	INSTALACYJNA	LOD/2703/PWOE/15	01.2023	
Opracował	KRZYSZTOF_CYBULSKI				
Tytuł rysunku:		Skala rysunku		Format	
PROJEKT_ZAGOSPODAROWANIA_TERENU		1:500		297X570	
		Nr rysunku	Wersja	Arkusz	
		E-01	1	0	